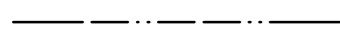









**LEGENDA:**

-  HRANICE ZASTAVĚNÉHO ÚZEMÍ
-  HRANICE ZASTAVITELNÝCH PLOCH
-  HRANICE PLOCH PŘESTAVBY
-  HRANICE LOKALIT
-  HRANICE BPEJ
-  MELIORAČNÍ PLOCHY
-  LOKALITY Z PŘEDCHOZÍCH ÚPD
-  II. TŘÍDA OCHRANY

**Územní plán Nové Hradky**

<b>ODŮVODNĚNÍ</b>		<b>VÝKRES PŘEDPOKLÁDANÝCH ZÁBORŮ PŮDNIHO FONDU</b>	
PROJEKTOVÝ ATELIÉR AD s.r.o. ING. ARCH. JAROSLAV DANĚK			
HUSOVA 4, Č. BUDĚJOVICE, 370 01, TEL. 387 311 238, 605 277 998 www.atelierad.cz, atelierad@atelierad.cz, IČ 25194771, DIČ CZ25194771			
ZPRACOVATEL: ING. ARCH. JAROSLAV DANĚK			
KRESLIL: ING. TEREZA LOUŽENSKÁ			
ČÍSLO ZAKÁZKY: 56_2012	ČÍSLO VÝKRESU:	ČÍSLO PARÉ:	
DATUM: ČERVENEC 2022	<b>5</b>	<b>1</b>	
MĚŘÍTKO: 1 : 5000			

RAZÍTKO A PODPIS:

**ZÁZNAM O ÚČINNOSTI**

DATUM NABYTÍ ÚČINNOSTI:	
POŘIZOVATEL	SPRÁVNÍ ORGÁN, KTERÝ ÚP VYDAL
MĚSTSKÝ ÚŘAD TRHOVÉ SVINY odbor výstavby, kulturních památek a územního plánování	ZASTUPITELSTVO MĚSTA NOVÉ HRADKY
OPRÁVNĚNÁ ÚŘEDNÍ OSOBA POŘIZOVATELE Ing. Marek Rojdl	starosta – Mgr. Vladimír Hokr
RAZÍTKO A PODPIS:	RAZÍTKO A PODPIS: