





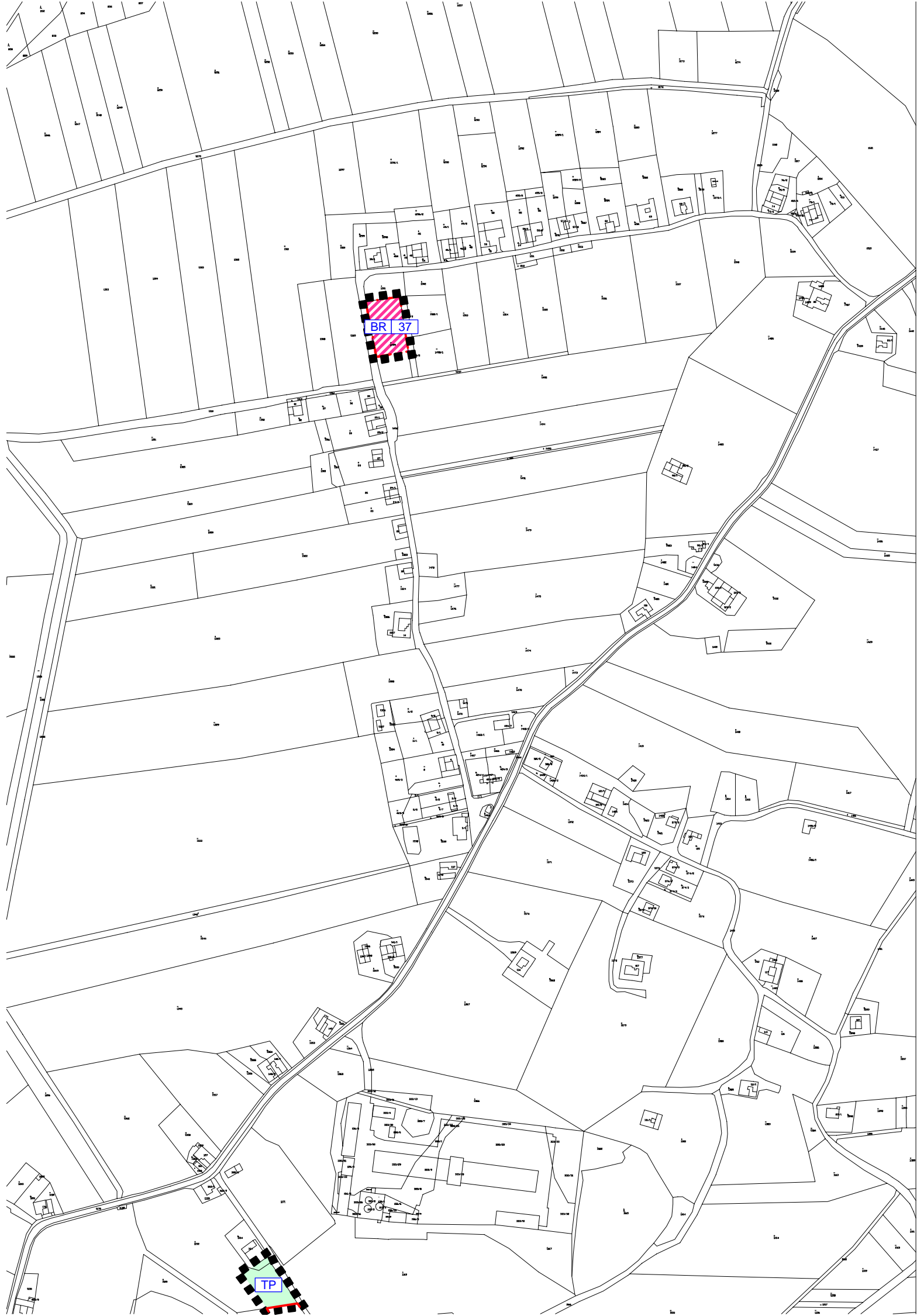


ZMĚNA Č. 4 ÚP HRANICE U NOVÝCH HRADŮ

Legenda:

-  HRANICE ÚZEMÍ ŘEŠENÉHO ZMĚNOU Č. 4
-  HRANICE ZASTAVITELNÝCH PLOCH
-  OZNAČENÍ VYUŽITÍ PLOCH
-  ČÍSELNÉ OZNAČENÍ NAVRŽENÝCH LOKALIT ZMĚNOU Č. 4
-  PLOCHA BYDLENÍ - RODINNÝ DŮM
-  PLOCHY ZEMĚDĚLSKÉ - TRVALÝ TRAVNÍ POROST



MIMO ZMĚN VYZNAČENÝCH V GRAFICKÉ ČÁSTI JSOU ZMĚNOU Č. 4 ŘEŠENY PODMÍNKY PRO VYUŽITÍ NĚKTERÝCH PLOCH S ROZDÍLNÝM ZPŮSOBEM VYUŽITÍ, JEJICHŽ ÚPRAVY JSOU UVEDENÉ V TEXTOVÉ ČÁSTI.

Změna č. 4 Územního plánu Hranice u Nových Hradů

VÝROK	HLAVNÍ VÝKRES
<p>PROJEKTOVÝ ATELIÉR AD s.r.o. ING. ARCH. JAROSLAV DANĚK</p>	
<p>RAZÍTKA A PODPISY:</p>	
<p>HUSOVA 4, Č. BUDĚJOVICE, 370 01, TEL. 387 312 514, 605 277 998 www.atelierad.cz, atelierad@atelierad.cz, IČ 25194771, DIČ CZ25194771</p>	
<p>ZPRACOVATEL: ING. ARCH. JAROSLAV DANĚK</p>	
<p>KRESLIL: LUKÁŠ HOLEMÝ</p>	
ČÍSLO ZAKÁZKY: 17_2019	ČÍSLO VÝKRESU: 2
DATUM: Duben 2020	ČÍSLO PARÉ: 1
MĚŘÍTKO: 1 : 5 000	

ZÁZNAM O ÚČINNOSTI

<p>DATUM NABYTÍ ÚČINNOSTI</p>	
<p>POŘIZOVATEL</p> <p>OBECNÍ ÚŘAD HRANICE</p> <p>ING. ARCH. JINDŘIŠKA KUPCOVÁ Oprávněná úřední osoba pořizovatele</p>	<p>SPRÁVNÍ ORGÁN, KTERÝ ZMĚNU Č. 4 ÚP VYDAL</p> <p>ZASTUPITELSTVO OBCE HRANICE</p>
<p>RAZÍTKO A PODPIS:</p>	<p>RAZÍTKO A PODPIS:</p>

