








ZMĚNA Č. 4 ÚP HRANICE U NOVÝCH HRADŮ

Legenda:

-  HRANICE ÚZEMÍ ŘEŠENÉHO ZMĚNOU Č. 4
-  HRANICE ZASTAVITELNÝCH PLOCH
-  OZNAČENÍ VYUŽITÍ PLOCH
-  ČÍSELNÉ OZNAČENÍ NAVRŽENÝCH LOKALIT ZMĚNOU Č. 4
-  PLOCHA BYDLENÍ - RODINNÝ DŮM
-  PLOCHY ZEMĚDĚLSKÉ - TRVALÝ TRAVNÍ POROST
-  INTERAKČNÍ PRVEK - NÁVRH

ŘEŠENÉ ÚZEMÍ ZMĚNY Č. 4 SE NACHÁZÍ: III. ZÓNĚ CHKO TŘEBOŇSKO
 BIOSFÉRICKÉ REZERVACI UNESCO
 CHRÁNĚNÉ OBLASTI PŘIROZENÉ AKUMULACE VOD
 OP RADIOLOKAČNÍHO PROSTŘEDKU

CELÉ SPRÁVNÍ ÚZEMÍ OBCE JE SITUOVÁNO V ZÁJMOVÉM ÚZEMÍ MO ČR.

Změna č. 4 Územního plánu Hranice u Nových Hradů

ODŮVODNĚNÍ

KOORDINAČNÍ VÝKRES

PROJEKTOVÝ ATELIÉR AD s.r.o.
 ING. ARCH. JAROSLAV DANĚK



RAZÍTKA A PODPISY:

HUSOVA 4, Č. BUDĚJOVICE, 370 01, TEL. 387 312 514, 605 277 998
 www.atelierad.cz, atelierad@atelierad.cz, IČ 25194771, DIČ CZ25194771

ZPRACOVATEL: ING. ARCH. JAROSLAV DANĚK

KRESLIL: LUKÁŠ HOLEMÝ

ČÍSLO ZAKÁZKY: 17_2019

ČÍSLO VÝKRESU:

ČÍSLO PARÉ:

DATUM: ŘÍJEN 2019

4

1

MĚŘÍTKO: 1 : 5 000

ZÁZNAM O ÚČINNOSTI

DATUM NABYTÍ ÚČINNOSTI

POŘIZOVATEL

SPRÁVNÍ ORGÁN, KTERÝ ZMĚNU Č. 4 ÚP VYDAL

OBECNÍ ÚŘAD HRANICE

ZASTUPITELSTVO OBCE HRANICE

ING. ARCH. JINDŘIŠKA KUPCOVÁ
 Oprávněná úřední osoba pořizovatele

RAZÍTKO A PODPIS:

RAZÍTKO A PODPIS:

